





ISIKLIKU KASUTUSÕIGUSE SEADMISE ALA PLAAN

Projekti nimetus / asukoht Kiisa 33 kV kaablitrass / Tõdva küla, Saku vald, Harju maakond				Töö nr 24EL0450	
Koostaja E-SERVICE AS, Kaarel Peetmee			Möötkava 1:500	Leht / formaat 1 / A4	Kuupäev 07.08.2025
IKÕ ala Pos nr (plaanil)	Kinnistu registriosa nr	Katastriüksuse tunnus, nimi ja sihtotstarve	IKÕ ala pindala m ²	TINGMÄRGID	
1	10259550	71901:001:0453, 11240 Tõdva-Hageri tee, transpordimaa 100%	94	 xw2 Projekteeritud 33 kV maakaabel torus (x- kaablite arv)  Projekteeritud sidetrass  Isikliku kasutusõiguse seadmise ala  Kinnistu piir	
2	7547402	71814:001:0469, 11240 Tõdva-Hageri tee L1, transpordimaa 100%	24		

